




OPERAT SZACUNKOWY NIERUCHOMOŚCI GRUNTOWEJ

miejsowość	WARSZAWA
dzielnica	ŚRÓDMIEŚCIE
ulica	Polna 3A
nr ew. dz.	8/1
obręb	5-05-10
powierzchnia	3.333 m²

wartość rynkowa przedmiotu wyceny wg stanu i poziomu cen z dnia wyceny	<u>17.461.587 zł</u> słownie: siedemnaście milionów czterysta sześćdziesiąt jeden tysięcy pięćset osiemdziesiąt siedem
wartość jednostkowa /1m ² powierzchni gruntu/	<u>5.239 zł</u> słownie: pięć tysięcy dwieście trzydzieści dziewięć

Autor operatu szacunkowego:
Monika Sobkiewicz



Monika Sobkiewicz

rzeczoznawca majątkowy
(uprawnienia nr 3569)

WYCIĄG Z OPERATU SZACUNKOWEGO

1. PRZEDMIOT WYCENY

Przedmiotem wyceny jest prawo własności do nieruchomości gruntowej oznaczonej jako dz. ew. nr 8/1 w obr. 5-05-10 o pow. 3.333 m² położonej w m.st. Warszawie, dzielnica Śródmieście, przy ul. Polna 3A. Przedmiotowa nieruchomość uregulowana jest w księdze wieczystej KW Nr WA4M/00305931/8 prowadzonej w Sądzie Rejonowym dla Warszawy Mokotowa, X Wydział Ksiąg Wieczystych.

2. CEL WYCENY

Celem wyceny jest określenie wartości rynkowej prawa własności nieruchomości gruntowych do celów aktualizacji opłat rocznych z tytułu użytkowania wieczystego gruntu.

3. DATA SPORZĄDZENIA OPERATU SZACUNKOWEGO

26 listopada 2010 r.

4. WARTOŚĆ RYNKOWA PRZEDMIOTU WYCENY

wartość rynkowa przedmiotu wyceny wg stanu i poziomu cen z dnia wyceny	<u>17.461.587 zł</u> słownie: siedemnaście milionów czterysta sześćdziesiąt jeden tysięcy pięćset osiemdziesiąt siedem
wartość jednostkowa /1m ² powierzchni gruntu/	<u>5.239 zł</u> słownie: pięć tysięcy dwieście trzydzieści dziewięć

* - oszacowana wartość jest wartością netto. Nie zawiera podatku VAT.

Autor operatu szacunkowego:
Monika Sobkiewicz
Rzecznik Majątkowy
(uprawnienia Nr 3569)



pieczęć i podpis

SPIS TREŚCI

ZAŁĄCZNIKI.....	3
1. PRZEDMIOT I ZAKRES WYCENY.....	4
2. CEL WYCENY.....	4
3. PODSTAWY FORMALNE I MATERIALNO-PRAWNE WYCENY.....	4
3.1. Podstawy formalne.....	4
3.2. Podstawy materialno-prawne wyceny.....	4
3.3. Źródła danych merytorycznych.....	4
4. DATY ISTOTNE DLA PROCESU WYCENY.....	5
4.1. Data sporządzenia wyceny.....	5
4.2. Data, na którą określono wartość przedmiotu wyceny.....	5
4.3. Data, na którą określono i uwzględniono w wycenie stan przedmiotu wyceny.....	5
4.4. Data dokonania oględzin nieruchomości.....	5
5. CHARAKTERYSTYKA NIERUCHOMOŚCI.....	5
5.1. Stan prawny.....	5
5.2. Przeznaczenie terenu w planie zagospodarowania przestrzennego.....	5
5.3. Opis nieruchomości.....	5
6. ANALIZA I CHARAKTER RYNKU NIERUCHOMOŚCI.....	7
7. PROCEDURA WYCENY.....	10
7.1. Wskazanie rodzaju określanej wartości.....	10
7.2. Procedura wyceny.....	10
7.3. Wybór podejścia, metody i techniki szacowania.....	11
8. OKREŚLENIE WARTOŚCI RYNKOWEJ.....	11
8.1. Przedstawienie transakcji.....	11
8.2. Cechy rynkowe – charakterystyka.....	12
8.3. Cechy rynkowe – wagi.....	12
8.4. Charakterystyka nieruchomości w aspekcie cech rynkowych.....	13
8.5. Zestawienie nieruchomości w parach porównawczych.....	13
8.6. Obliczenie wartości rynkowej prawa własności.....	14
9. WNIOSKI KOŃCOWE.....	14
10. KLAUZULE I USTALENIA DODATKOWE:.....	14

Nr	ZAŁĄCZNIKI
1.	Protokół z badania księgi wieczyste]
2.	Informacja z rejestru gruntów
3.	Dokumentacja fotograficzna
4.	Szkic lokalizacyjny
5.	Protokół z oględzin nieruchomości

Operat zawiera 14 stron ponumerowanych i razem spiętych + załączniki

1. PRZEDMIOT I ZAKRES WYCENY

Przedmiotem wyceny jest prawo własności do nieruchomości gruntowej oznaczonej jako dz. ew. nr 8/1 w obr. 5-05-10 o pow. 3.333 m² położonej w m.st. Warszawie, dzielnica Śródmieście, przy ul. Polna 3A. Przedmiotowa nieruchomość uregulowana jest w księdze wieczystej KW Nr WA4M/00305931/8 prowadzonej w Sądzie Rejonowym dla Warszawy Mokotowa, X Wydział Ksiąg Wieczystych.

Zakres wyceny obejmuje określenie wartości rynkowej prawa własności nieruchomości gruntowej oznaczonej jako dz. ew. nr 8/1 w obr. 5-05-10 o pow. 3.333 m² położonej w m.st. Warszawie, dzielnica Śródmieście, przy ul. Polna 3A, bez określenia wartości naniesień znajdujących się na gruncie.

2. CEL WYCENY

Celem wyceny jest określenie wartości rynkowej prawa własności nieruchomości gruntowych do celów aktualizacji opłat rocznych z tytułu użytkowania wieczystego gruntu.

3. PODSTAWY FORMALNE I MATERIALNO-PRAWNE WYCENY

3.1. Podstawy formalne

Zleceniobiorca:	Rzeczoznawca Majątkowy Monika Sobkiewicz, 01-067 Warszawa, ul. Piaskowa 4a m. 17
Zlecniodawca:	Urząd m.st. Warszawy, Urząd Dzielnicy Śródmieście Wydział Nieruchomości Umowa ŚRÓ/WZL/WNR/B/III/4/1/2/2010/533

3.2. Podstawy materialno-prawne wyceny

- Ustawa z dnia 27 sierpnia 1997 r. o gospodarce nieruchomościami (Dz. U. 102/2010, poz. 651),
- Rozporządzenie Rady Ministrów z dnia 21 września 2004 r. w sprawie szczegółowych zasad wyceny nieruchomości, oraz zasad i trybu sporządzania operatu szacunkowego (Dz. U. Nr 207/2004, poz. 2109 z późn. zm.)
- Standardy zawodowe rzeczoznawców majątkowych, PFSRM
- literatura fachowa

3.3. Źródła danych merytorycznych

- BGIK przy Urzędzie m.st. Warszawy
- Odpis z księgi wieczystej
- Wgląd do rejestru ewidencji gruntów
- Wywiad terenowy
- Informacje własne na temat lokalnego rynku nieruchomości.
- Załączniki

4. DATY ISTOTNE DLA PROCESU WYCENY

4.1. Data sporządzenia wyceny

26 listopada 2010 r.

4.2. Data, na którą określono wartość przedmiotu wyceny

26 listopada 2010 r.

4.3. Data, na którą określono i uwzględniono w wycenie stan przedmiotu wyceny

26 listopada 2010 r.

4.4. Data dokonania oględzin nieruchomości

26 listopada 2010 r.

5. CHARAKTERYSTYKA NIERUCHOMOŚCI

5.1. Stan prawny

Przedmiotem wyceny jest prawo własności do nieruchomości gruntowej oznaczonej jako dz. ew. nr 8/1 w obr. 5-05-10 o pow. 3.333 m² położonej w m.st. Warszawie, dzielnica Śródmieście, przy ul. Polna 3A. Przedmiotowa nieruchomość uregulowana jest w księdze wieczystej KW Nr WA4M/00305931/8 prowadzonej w Sądzie Rejonowym dla Warszawy Mokotowa, X Wydział Ksiąg Wieczystych.

Właściciel: Miasto Stołeczne Warszawa
00-950 Warszawa, Pl. Bankowy 3/5

5.2. Przeznaczenie terenu w planie zagospodarowania przestrzennego

W chwili wyceny dla przedmiotowego obszaru brak jest obowiązującego planu zagospodarowania przestrzennego.

Obecnie obowiązuje Uchwała Nr LXXXII/2746/2006 Rady m.st. Warszawy z dn. 10.10.2006 r. w sprawie studium uwarunkowań i kierunków zagospodarowania przestrzennego m.st. Warszawy. Przedmiotowy teren znajduje się na terenie oznaczonym symbolem C.30 – tereny wielofunkcyjne.

5.3. Opis nieruchomości

Dzielnica Śródmieście jest jedną z osiemnastu dzielnic wchodzących w skład Miasta Stołecznego Warszawy.

Śródmieściu znajduje się ponad 70 tys. mieszkań, tzn. ok. 10% wszystkich mieszkań Warszawy. Po wojnie wybudowano 75% obecnych zasobów mieszkaniowych, pozostała część to odbudowane budynki wypalone w czasie wojny.

Granice dzielnicy: ustalone w 1960 r. granice dzielnicy stanowią od północy: tory kolei przebiegającej przez Dworzec Gdański, od zachodu: Al. Jana Pawła II, al. Niepodległości, od południa przebiega ulicami: Batorego, Boya Żeleńskiego, Spacerową, Gagarina, Podchorążych, ul. Czerniakowską do Wisły wzdłuż ul. Bartyckiej a basenem osadowym Stacji Pomp na Siekierkach.

W Śródmieściu swoje siedziby mają instytucje kultury – teatry, kina. Ambasady i konsulaty sąsiadują z siedzibami Ministerstw oraz różnych instytucji rządowych. W śródmieściu znajduje się też wiele budynków biurowych, które chętnie znajdują najemców.

Lokalizacja szczegółowa

Nieruchomość położona jest przy ul. Polnej 3A, m.st. Warszawa, dzielnica Śródmieście.

Jest to bardzo dobra lokalizacja, w centralnej części miasta, w pobliżu Pl. Unii Lubelskiej. W odległości ok. 3 km znajduje się Dworzec Centralny oraz Pałac Kultury i Nauki.

W najbliższym sąsiedztwie znajdują się: budynki wielomieszkaniowe, Urzędy Administracji Publicznej, punkty handlowo – usługowe.

• Komunikacja

Łatwy dostęp do komunikacji publicznej:

- autobusowa i tramwajowa ZTM (ul. Marszałkowska)
- stacja metra Politechnika

Nieruchomość znajduje się w ścisłym centrum Warszawy. Jest zlokalizowana bardzo korzystnie względem komunikacji. Najbliższe przystanki autobusowe znajdują się w odległości do 300m.

• Opis terenu

Działka ewidencyjna o nr 8/1 z obrębu 5-05-10 o łącznej pow. 3.333 m² wykazują następujące cechy i stan:

Cecha	Opis	Stan / Ocena
Topografia	płaska	bardzo dobry
Kształt działki	prostokąt	bardzo dobry
Uzbrojenie	sieć elektro -energetyczna	bardzo dobry
	oświetlenie całego terenu - latarnie na słupach żelbetowych	bardzo dobry
	sieć wodociągowa miejska	bardzo dobry
	kanalizacja gminna	bardzo dobry
	linie telefoniczne	bardzo dobry
Kom. wewnętrzna	droga utwardzona,	bardzo dobry
Zieleń	drzewa, krzewy, trawa	bardzo dobry
Dojazd	droga asfaltowa – ul. Polna	bardzo dobry
Parkingi	na ulicy	średni

Zagospodarowanie

Nieruchomość zabudowana jest budynkiem wielomieszkaniowym, stanowiącym odrębny przedmiot własności. Budynek nie podlega wycenie.

Dojazd do nieruchomości poprzez służebność – poprzez część nieruchomości położonej przy ul. Polnej 3.

6. ANALIZA I CHARAKTER RYNKU NIERUCHOMOŚCI

Dla potrzeb wyceny określono:

rynek lokalny jako rynek transakcji kupna-sprzedaży prawa własności i prawa użytkowania wieczystego (obróć wyłącznie na rynku wtórnym) nieruchomości przeznaczonych pod budownictwo usługowe i mieszkaniowo-usługowe

obszar badania: m.st. Warszawa, dzielnica Śródmieście, Wola, Ochota, Żoliborz, Mokotów

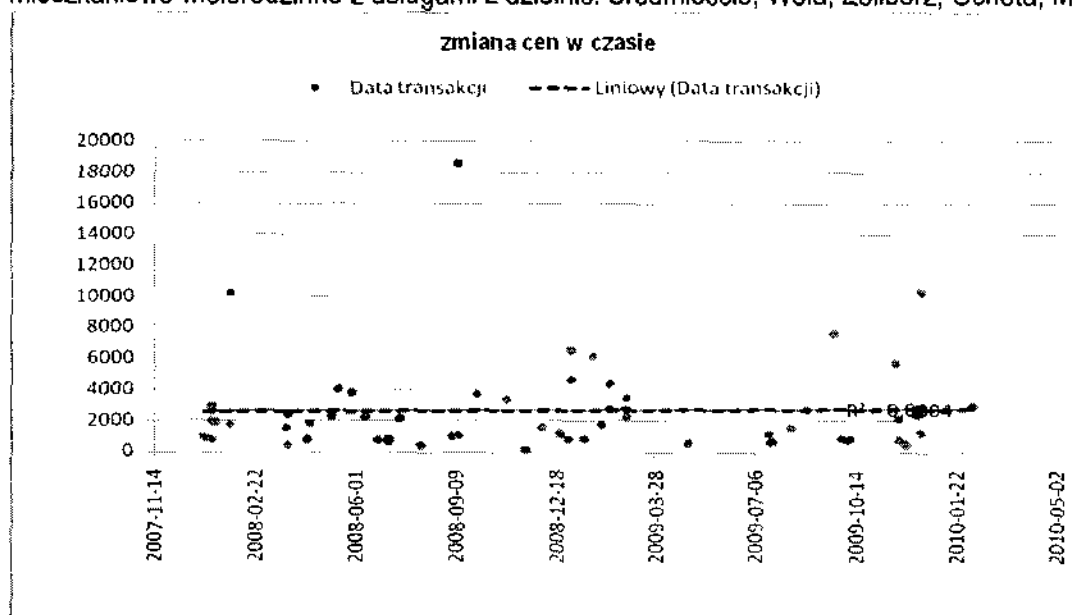
okres badania cen: styczeń 2008 r. – listopad 2010 r.

Na badanym terenie istnieje stały popyt na pozyskiwanie gruntów pod budownictwo wielorodzinne i usługowe. Przy czym ceny notowane dla prawa użytkowania wieczystego (dla obrotu na rynku wtórnym) są na takim samym poziomie jak ceny notowane dla prawa własności.

Ceny transakcyjne działek gruntowych na rozpatrywanym rynku lokalnym zależne są przede wszystkim od następujących atrybutów rynkowych:

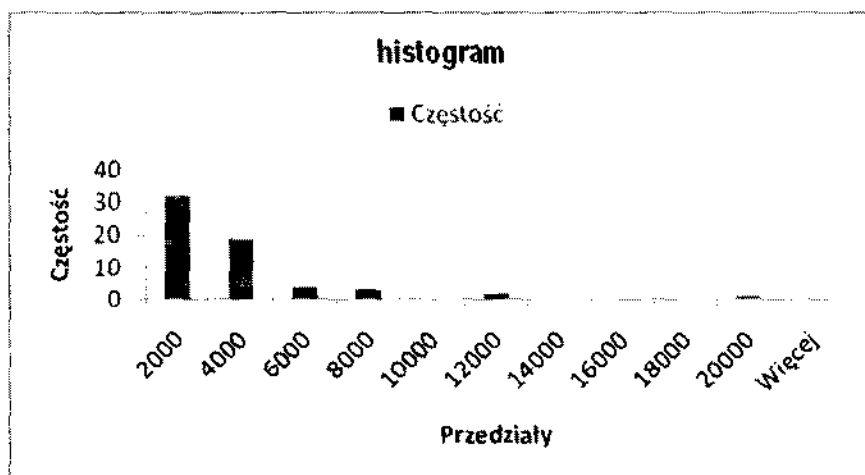
- położenia na lokalnym rynku /dostęp do budynków użyteczności publicznej, /
- dojazdu /dostępność komunikacji miejskiej/
- intensywności zabudowy
- kształtu i wielkości nieruchomości.

Analizą objęto ok. 65 transakcji, których przedmiotem był grunt przeznaczony pod budownictwo mieszkaniowe wielorodzinne z usługami z dzielnic: Śródmieście, Wola, Żoliborz, Ochota, Mokotów.



↑ Wykres nr 1 – zmiana cen w czasie

Z powyższego wykresu wynikać, iż w analizowanym okresie ceny wykazywały stagnację. Ceny nie rosły i nie malały, linia trendu jest pozioma. Z tego względu do szacowania przyjęto ceny w ich nominalnej wielkości.



† Wykres nr 2 – częstość występowania poszczególnych cen jednostkowych.

Z powyższego wykresu wynika, iż 32 transakcje, co stanowi około 50% wszystkich transakcji dotyczy gruntów z ceną do 2.000 zł/m². Około 5% transakcji /3 transakcje/ to grunty z ceną powyżej 10.000 zł/m². 90% transakcji obejmuje grunty z ceną do 8.000 zł/m².

Najwyższe ceny /3 transakcje/ to:

- nieruchomość położona przy ul. Traugutta, gdzie grunt przeznaczony pod zabudowę biurowo-administracyjną sprzedano we wrześniu 2008 r. za cenę 18.500 zł/m²
- nieruchomości inwestycyjne, położone na dalekim Mokotowie, które developerzy kupili powyżej 10.000 zł/m², a inne sąsiadujące z nimi po kilkaset zł/m²; cena całości gruntu inwestycyjnego osiągnęła więc dużo niższą cenę jednostkową.

Na cenę gruntów wpływa przede wszystkim lokalizacja, przeznaczenie i szczegółowe ustalenia w miejscowym planie zagospodarowania przestrzennego, połączenia komunikacyjne, infrastruktura i otoczenie. Najwyższe ceny osiągają nieruchomości gruntowe niezabudowane, charakteryzujące się najlepszym położeniem i sąsiedztwem w dzielnicy.

Ranking najbardziej atrakcyjnych działek, a więc i najcenniejszych nie zmienia się od lat. Pierwsze miejsce na liście zajmuje Śródmieście, gdzie ceny gruntów dochodziły do kilkudziesięciu tysięcy zł/m² np. nieruchomość położoną przy ul. Traugutta, gdzie grunt przeznaczony pod zabudowę biurowo-administracyjną sprzedano we wrześniu 2008 r. za cenę 18.500 zł/m². Najwyższą cenę zanotowano w lutym 2007 r. – 30 tys./m² – dla nieruchomości położonej przy ul. Górskiego z decyzją o warunkach zabudowy dla budynku mieszkalno-usługowego z garażem podziemnym. Cena ta jednak nawet wówczas /"górką cenową"/ odbiegała od przeciętnych cen na rynku.

Tak wysokie kwoty wynikają w znacznym stopniu z ograniczonej ilości wolnej przestrzeni możliwej do zagospodarowania, a także funkcji jakie pełni ściśle centrum miasta. Są to tereny o najwyższej możliwej intensywności zabudowy oraz pełnym uzbrojeniu, nadające się pod budownictwo komercyjne. Ceny gruntów spadają wraz ze wzrostem odległości od centrum, przy czym najmniejszy spadek występuje wzdłuż głównych ciągów komunikacyjnych i tras wylotowych. Prawidłowość tą obserwuje się we wszystkich miastach na świecie posiadających cechy metropolii.

Wysoki popyt na rynku nieruchomości w ostatnich latach 2007 – 2008 spowodował, że ceny gruntów pod inwestycje zarówno mieszkaniowe jak i komercyjne systematycznie rosły. Działo się tak aż do pierwszej połowy 2008. Skumulowana ilość gruntów, która trafiła na rynek w 2008 roku, zmiana warunków gospodarczych i zastój na rynku nieruchomości, przyniosły zdecydowany spadek popytu i cen gruntów. W zależności od rodzaju działek i lokalizacji ceny spadły od kilku do nawet 50%. Najwyższą cenę

transakcyjną w ubiegłym roku osiągnęła działka w centrum Woli, gdzie inwestor zapłacił ponad 7.600 zł/m² za działkę pod zabudowę wielomieszkaniową z usługami, w sąsiedztwie prestiżowego hotelu Hilton i w pobliżu kompleksu biurowego Atrium przy ul. Jana Pawła II. Wyraźnie widać, iż cena ta jest daleka od tych jakie notowały nieruchomości w roku 2007 i 2008, czyli na tzw. „górze cenowej”.

W rejonach - Śródmieście, bliska Wola, a także Żoliborz i Mokotów - praktycznie nie istnieje rynek sprzedaży prawa własności (konsekwencje Dekretu z 1945 r.). Występuje głównie obrót prawem użytkowania wieczystego, przy czym analizy wykazują, iż w obrocie wtórnym prawo użytkowania wieczystego i prawo własności osiągają taki sam poziom cen.

Z analiz rynku prowadzonych od roku 2000. wynika, iż w dzielnicach, gdzie prawo użytkowania wieczystego jest prawem dominującym w obrocie rynkowym – dotyczy tylko wtórnego obrotu prawem użytkowania wieczystego /i w strukturze własności prywatnej/, poziom cen gruntów z prawem własności i poziom cen z prawem użytkowania wieczystego jest jednakowy i stosunek tych praw wynosi 1 : 1.

Nie dotyczy to obrotu pierwotnego, tj. nabycia od Skarbu Państwa, czy jednostki samorządu terytorialnego. W tym wypadku nabywcy skuszeni pierwszą opłatą w wysokości 25% prawa własności, licytowali ceny dużo powyżej aktualnego poziomu rynkowego prawa własności.

Równie atrakcyjne grunty jak w Śródmieściu, znajdują się na bliskiej Woli, Starym Mokotowie, Ochocie i Żoliborzu. Ze względu na stagnację i niewielką ilość transakcji na rynku badany obszar poszerzono o te właśnie rejon.

Ostatecznie wyselekcjonowano kilkanaście transakcji o cechach zbliżonych do nieruchomości wycenianej. Głównym kryterium doboru została lokalizacja, a także możliwości inwestycyjne / rodzaj i intensywność zabudowy/.

Statystyka opisowa	
Minimum	2700
Maksimum	7616
Licznik	9

Min - działka pod zabudowę wielomieszkaniową, ul. Kazimierza, Wola
Max - działka pod zabudowę wielomieszkaniową z usługami, w sąsiedztwie prestiżowego hotelu Hilton i w pobliżu kompleksu biurowego Atrium przy ul. Jana Pawła II; u zbiegu Grzybowskiej i Żelaznej

W tabeli poniżej przedstawiano transakcje, których ceny znacznie przekraczają poziom cenowy notowany obecnie na rynku nieruchomości gruntowych.

Lp	Data	Dzielnica	Ulica	Cena transakcyjna (zł)	Pow. (m ²)	Cena (zł/m ²)	Status prawny	Uwagi
1	2008-09-10	Śródmieście	Traugutta	30 000 000	1616	18564	UW	pod zabudowę biurowo - administracyjną
2	2009-05-14	Śródmieście	Franciszkańska	9 090 000	606	15000	UW	brak bezpośredniego dostępu do drogi publicznej; zostanie przyłączona do nieruchomości przyległej; I opłata z tytułu użytkowania wieczystego 25 % ceny netto tj. 2.272.500 zł

W tabeli nr 1 przedstawiono wybrane transakcje, których przedmiotem były nieruchomości z najbliższego sąsiedztwa, i o zbliżonych cechach do nieruchomości wycenianej.

7. PROCEDURA WYCENY

7.1. Wskazanie rodzaju określonej wartości

Wartość rynkową (WR) nieruchomości stanowi jej przewidywana cena, możliwa do uzyskania na rynku, ustalona z uwzględnieniem cen transakcyjnych uzyskanych przy spełnieniu następujących warunków:

- strony były od siebie niezależne, nie działały w sytuacji przymusowej oraz miały stanowczy zamiar zawarcia umowy,
- upłynął okres niezbędny do wyeksponowania nieruchomości na rynku i do wynegocjonowania warunków umowy.

Mając na uwadze cel wyceny określono wartość rynkową dla aktualnego sposobu użytkowania (WRU), która oznacza wartość rozumianą jak powyżej, przy przyjęciu dodatkowego założenia, że nieruchomość będzie nadal wykorzystywana zgodnie z aktualnym sposobem jej użytkowania.

7.2. Procedura wyceny

Przeprowadzono na podstawie RRM w sprawie wyceny nieruchomości sporządzenia operatu szacunkowego

§ 27 1. Jeżeli na rynku nieruchomości właściwym ze względu na położenie wycenianej nieruchomości brak jest transakcji sprzedaży nieruchomości jako przedmiotu prawa własności, ale dokonano transakcji sprzedaży nieruchomości jako przedmiotu prawa użytkowania wieczystego, wartość rynkową wycenianej nieruchomości jako przedmiotu prawa własności określa się na podstawie wzajemnych relacji pomiędzy cenami nieruchomości jako przedmiotu prawa własności a cenami nieruchomości jako przedmiotu prawa użytkowania wieczystego, uzyskiwanymi przy transakcjach dokonywanych na innych porównywalnych rynkach nieruchomości.

2. W przypadku braku możliwości ustalenia wzajemnych relacji, o których mowa w ust. 1, wartość prawa własności określa się jako ilorzec wartości nieruchomości jako przedmiotu prawa użytkowania wieczystego i współczynnika korygującego, o którym mowa w § 29 ust. 3.

§ 28 1. Na potrzeby ustalenia ceny nieruchomości gruntowej niezabudowanej oddawanej w użytkowanie wieczyste oraz aktualizacji opłat z tego tytułu określa się jej wartość jako przedmiotu prawa własności, stosując podejście porównawcze.

2. Przy określaniu wartości, o której mowa w ust. 1, stosuje się, z zastrzeżeniem § 27, ceny transakcyjne sprzedaży nieruchomości niezabudowanych jako przedmiotu prawa własności.

3. Jeżeli nieruchomość gruntowa oddawana w użytkowanie wieczyste jest zabudowana, po określeniu jej wartości jako przedmiotu prawa własności, z wartości tej wyodrębnia się wartość gruntu, budynków lub ich części oraz innych urządzeń.

4. Przy określaniu wartości nieruchomości gruntowej zabudowanej dla aktualizacji opłat z tytułu użytkowania wieczystego stosuje się przepisy ust. 1 i 2.

5. Wartości nieruchomości, o których mowa w ust. 1-4, określa się według stanu nieruchomości i cen na dzień oddania nieruchomości w użytkowanie wieczyste albo według stanu nieruchomości i cen na dzień aktualizacji opłat z tytułu użytkowania wieczystego.

Z analiz rynku prowadzonych od roku 2000. wynika, iż w dzielnicach, gdzie prawo użytkowania wieczystego jest prawem dominującym w obrocie rynkowym – dotyczy tylko wtórnego obrotu prawem użytkowania wieczystego /i w strukturze własności prywatnej/, poziom cen gruntów z prawem własności i poziom cen z prawem użytkowania wieczystego jest jednakowy i stosunek tych praw wynosi 1 : 1.

7.3. Wybór podejścia, metody i techniki szacowania

Uwzględniając cel wyceny oraz ilość danych porównawczych, do określania wartości rynkowej nieruchomości zastosowano podejście porównawcze, metodę porównywania parami.

8. OKREŚLENIE WARTOŚCI RYNKOWEJ

8.1. Przedstawienie transakcji

W tabeli poniżej przedstawiono wybrane transakcje, których przedmiotem były nieruchomości o zbliżonych cechach do nieruchomości wycenianej.

Tabela nr 1

Lp	Data	Lokalizacja	Obręb	Cena transakcyjna (zł)	Pow. (m ²)	Cena (zł/m ²)	Status prawny	PZP
1	2008-10-30	Mokotów	Antoniewska	3300000	967	3412	WŁ	MW/U – grunt pod zabudowę mieszkaniową wielorodzinną z usługami
2	2008-05-15	Mokotów	Arbuzowa	6831815	1692	4037	WŁ	wydano decyzję o warunkach zabudowy i zagospodarowania terenu – MW/U – grunt pod zabudowę mieszkaniową wielorodzinną z usługami
3	2009-11-23	Ochota	Bohaterów Września	13496000	2890	4670	UW	MW/U – grunt pod zabudowę mieszkaniową wielorodzinną z usługami
4	2009-02-10	Śródmieście	Złota	4988790,2	1130	4415	UW	MW/U – grunt pod zabudowę mieszkaniową wielorodzinną z usługami
5	2008-09-10	Śródmieście	Traugutta	30 000 000	1616	18564	UW	MW/U – grunt pod zabudowę mieszkaniową wielorodzinną z usługami
6	2009-09-23	Wola	Grzybowska r. Żelaznej	8255922	1084	7616	UW	wydano decyzję o warunkach zabudowy i zagospodarowania terenu – MW/U – grunt pod zabudowę mieszkaniową wielorodzinną z usługami
7	2009-02-26	Wola	Kazimierza	20740000	7682	2700	UW	wydano decyzję o warunkach zabudowy i zagospodarowania terenu – MW/U – grunt pod zabudowę mieszkaniową wielorodzinną z usługami
8	2009-02-10	Wola	Kolejowa, Towarowa	14749061	5252	2808	UW	wydano decyzję o warunkach zabudowy i zagospodarowania terenu – MW/U – grunt pod zabudowę mieszkaniową wielorodzinną z usługami
9	2008-05-29	Żoliborz	Barszczewska	3000000	777	3861	WŁ	MW/U – grunt pod zabudowę mieszkaniową wielorodzinną z usługami

Uwaga: Transakcję nr 5 pominięto przy dalszej analizie ze względu na skrajną wielkość ceny jednostkowej. Do analizy przyjęto ceny w ich nominalnej wielkości.

W zbiorze tym określono:

- cenę minimalną: $C_{min} = 2.700 \text{ zł/m}^2$
- cenę maksymalną: $C_{max} = 7.616 \text{ zł/m}^2$

Wielkość ΔC kształtuje się następująco:

$$\Delta C = 7.616 \text{ zł/m}^2 - 2.700 \text{ zł/m}^2 = 4.916 \text{ zł/m}^2$$

8.2. Cechy rynkowe – charakterystyka

Dla potrzeb szacowania przyjęto następujące cechy rynkowe oraz ich charakterystyki – tabela niżej

Cechy rynkowe	Ocena	Charakterystyka
Lokalizacja - względem obiektów handlowych, administracyjnych, kultury, komunikacji, terenów rekreacyjnych, obiektów oświatowych, sportowych, kultury (usług II i III stopnia)	doskonały	Strefa centralna rynku lokalnego. Infrastruktura społeczno usługowa w pobliżu. Bezpośrednia bliskość komunikacji publicznej. Dogodne połączenie z centrum miasta. Dobry dostęp do terenów zieleni, brak uciążliwości.
	bardzo dobry	W sąsiedztwie strefy centralnej na lokalnym rynku. Obiekty infrastruktury społeczno usługowej oddalone, wymagające dojazdu. Bliskość komunikacji publicznej. Dobre połączenie drogowe oraz komunikacją miejską z centrum miasta.
	dobry	Na granicy strefy centralnej. Infrastruktura społeczno-usługowa znacznie oddalona. Ograniczona ilość środków komunikacji publicznej. Skomplikowany dojazd do głównych arterii;
	średni	Poza strefą centralną. Infrastruktura społeczno-usługowa znacznie oddalona. Ograniczona ilość środków komunikacji publicznej. Skomplikowany dojazd do głównych arterii;
Możliwości inwestycyjne - intensywność zabudowy, uwarunkowania urbanistyczne i architekt., uwarunkowania prawne (w tym konserwatorskie, ograniczenia i wymagania szczególne), odległość i podwiązanie do infrastruktury miejskiej, możliwości realizowania programu parkowania; sposób użytkowania	bardzo dobry	Wysokość zabudowy – w rejonach koncentracji usług przekraczająca 30 m npt. Dopuszczalna duża intensywność zabudowy, możliwość zabudowy po obrysie działki (w ostrej granicy) sieci miejskie i urządzona droga publiczna w bezpośrednim sąsiedztwie nieruchomości;
	dobry	Ograniczenia wysokości zabudowy do 20 m npt., dość intensywne wykorzystanie przestrzeni, niedległy zasięg infrastruktury miejskiej – konieczność podwiązania do sieci w przyległych ulicach; konieczność realizacji dojazdów/ wjazdów z urzędzonej drogi publicznej;
	średni	Ograniczenia wysokości zabudowy do 10 m npt., nie intensywne wykorzystanie przestrzeni, odległy zasięg infrastruktury miejskiej – konieczność podwiązania do sieci w przyległych ulicach; konieczność realizacji dojazdów/ wjazdów z urzędzonej drogi publicznej; brak możliwości parkowania; ograniczenia wynikające z wpisu do rejestru zabytków
Wielkość powierzchni	bardzo dobry	Do 2.000 m ²
	dobry	2.000 do 5.000 m ²
	średni	Powyżej 5.000 m ²

8.3. Cechy rynkowe – wagi

Cechy rynkowe wraz z przypisanymi wagami zestawiono w poniższej tabeli.

L.p.	Cechy rynkowe	Waga (%)	Zakres kwotowy (zł)
1	lokalizacja	50	2.458
2	Możliwości inwestycyjne	30	1.475
3	Wielkość powierzchni	20	983
Razem:		100	4.916

8.4. Charakterystyka nieruchomości w aspekcie cech rynkowych

Do porównania przyjęto trzy nieruchomości o cechach zbliżonych do nieruchomości wycenianej.

Lp	Data	Lokalizacja	Obręb	Cena transakcyjna (zł)	Pow. (m ²)	Cena (zł/m ²)	Status prawny	PZP
3	2009-11-23	Ochota	Bohaterów Września	13496000	2890	4670	UW	MW/U
4	2009-02-10	Śródmieście	Złota	4988790,2	1130	4415	UW	MW/U
6	2009-09-23	Wola	Grzybowska r. Żelaznej	8255922	1084	7616	UW	MW/U

W tabeli poniżej przedstawiono charakterystyki działki wycenianej i nieruchomości przyjętych do porównań:

L.p.	Cechy rynkowe	Działka wyceniana	Działka nr 3	Działka nr 4	Działka nr 6
1	Lokalizacja	bardzo dobra	dobra	bardzo dobra	doskonała
2	Możliwości inwestycyjne	bardzo dobra	bardzo dobra	bardzo dobra	bardzo dobra
3	Wielkość powierzchni	dobra	dobra	bardzo dobra	bardzo dobra

8.5. Zestawienie nieruchomości w parach porównawczych

a) para: działka wyceniana i nieruchomość nr 3

L.p.	Cechy rynkowe	Waga cechy (%)	Zakres kwotowy	Poprawki (zł/m ²)
1	lokalizacja	50	2.458	+ 819
2	Możliwości inwestycyjne	30	1.475	0
3	Wielkość powierzchni	20	983	0
Cena 1 m ² działki nr 3 = 4.670 zł/m ²				+ 819
W ₃ = 5.489 zł/m ²				

b) para: działka wyceniana i nieruchomość nr 4

L.p.	Cechy rynkowe	Waga cechy (%)	Zakres kwotowy	Poprawki (zł/m ²)
1	lokalizacja	50	2.458	0
2	Możliwości inwestycyjne	30	1.475	0
3	Wielkość powierzchni	20	983	- 492
Cena 1 m ² działki nr 4 = 4.415 zł/m ²				- 492
W ₄ = 3.923 zł/m ²				

c) para: działka wyceniana i nieruchomość nr 6

L.p.	Cechy rynkowe	Waga cechy (%)	Zakres kwotowy	Poprawki (zł/m ²)
1	lokalizacja	50	2.458	- 819
2	Możliwości inwestycyjne	30	1.475	0
3	Wielkość powierzchni	20	983	- 492
Cena 1 m ² działki nr 6 = 7.616 zł/m ²				- 1.311
W ₆ = 6.305 zł/m ²				

8.6. Obliczenie wartości rynkowej prawa własności

Wartość rynkową obliczono jako średnią arytmetyczną z wartości obliczonych w trzech parach porównawczych:

$$W = \frac{5.489 + 3.923 + 6.305}{3} = 5.239 \text{ zł/m}^2$$

Oznaczenie nieruchomości	Pow. działki (m ²)	Wartość m ² (PLN)	Wartość działki (PLN)	Słownie złotych
dz. ew. nr 8/1 z obrębu 5-05-10	3.333	5.239	17.461.587	siedemnaście milionów czterysta sześćdziesiąt jeden tysięcy pięćset osiemdziesiąt siedem

* - oszacowana wartość jest wartością netto. Nie zawiera podatku VAT.

9. WNIOSKI KOŃCOWE

Lokalizacja, możliwości inwestycyjne oraz wielkość działki mają decydujący wpływ na cenę jednostkową, dlatego należy uznać, iż oszacowana wartość w wysokości 5.239 PLN/m² odzwierciedla rynkowy poziom cen prawa własności.

10. KLAUZULE I USTALENIA DODATKOWE:

- Niniejszy operat szacunkowy został sporządzony zgodnie z przepisami prawa i Standardami Zawodowymi Rzeczoznawców Majątkowych;
- Stan prawny określono na podstawie materiałów dostarczonych przez Zamawiającego
- Sporządzony operat szacunkowy może być wykorzystany wyłącznie dla celu, w jakim został sporządzony;
- Niniejszy operat szacunkowy nie może być w części lub w całości publikowany i kopiowany bez zgody autora operatu.
- Wyciąg z operatu szacunkowego zostanie, w ciągu trzech miesięcy, przekazany do organu prowadzącego kataster nieruchomości

Autor opracowania:
Monika Sobkiewicz

